

檔 號：
保存年限：

屏東縣政府 函

機關地址：900 屏東市自由路 527 號

傳 真：08-7339036

承 辦 人：陳博勝

聯絡電話：7320415#3713

電子信箱：a250841@oa.pthg.gov.tw

100

臺北市中正區南海路 37 號

受文者：行政院農業委員會

發文日期：中華民國 101 年 01 月 20 日

發文字號：屏府農林字第 10100249941 號

速別：最速件

密等及解密條件或保密期限：

附件：

主旨：檢陳本府指定「旭海一觀音鼻自然保留區」公告及自然地景指定公告表各乙份，請 查照。

正本：行政院農業委員會

副本：行政院原住民族委員會、交通部公路總局、行政院農業委員會林務局、各縣市政府、財政部國有財產局、行政院環境保護署、行政院農業委員會林務局屏東林區管理處、本府所屬一級機關、本縣各鄉鎮市公所、本府各處、屏東縣滿州鄉民代表會、屏東縣牡丹鄉民代表會、本府農業處林業及保育科

縣長 曹 啓 鴻

行政院農業委員會總收文



1010705645 101/01/30

屏東縣政府 公告


發文日期：中華民國 101 年 01 月 20 日
發文字號：屏府農林字第 10100249942 號
附件：

主旨：公告「旭海—觀音鼻自然保留區」指定為本縣自然保留區。
依據：文化資產保存法第 79 條暨「自然地景及廢止辦法」第 2 條、第 3 條規定辦理。

公告事項：

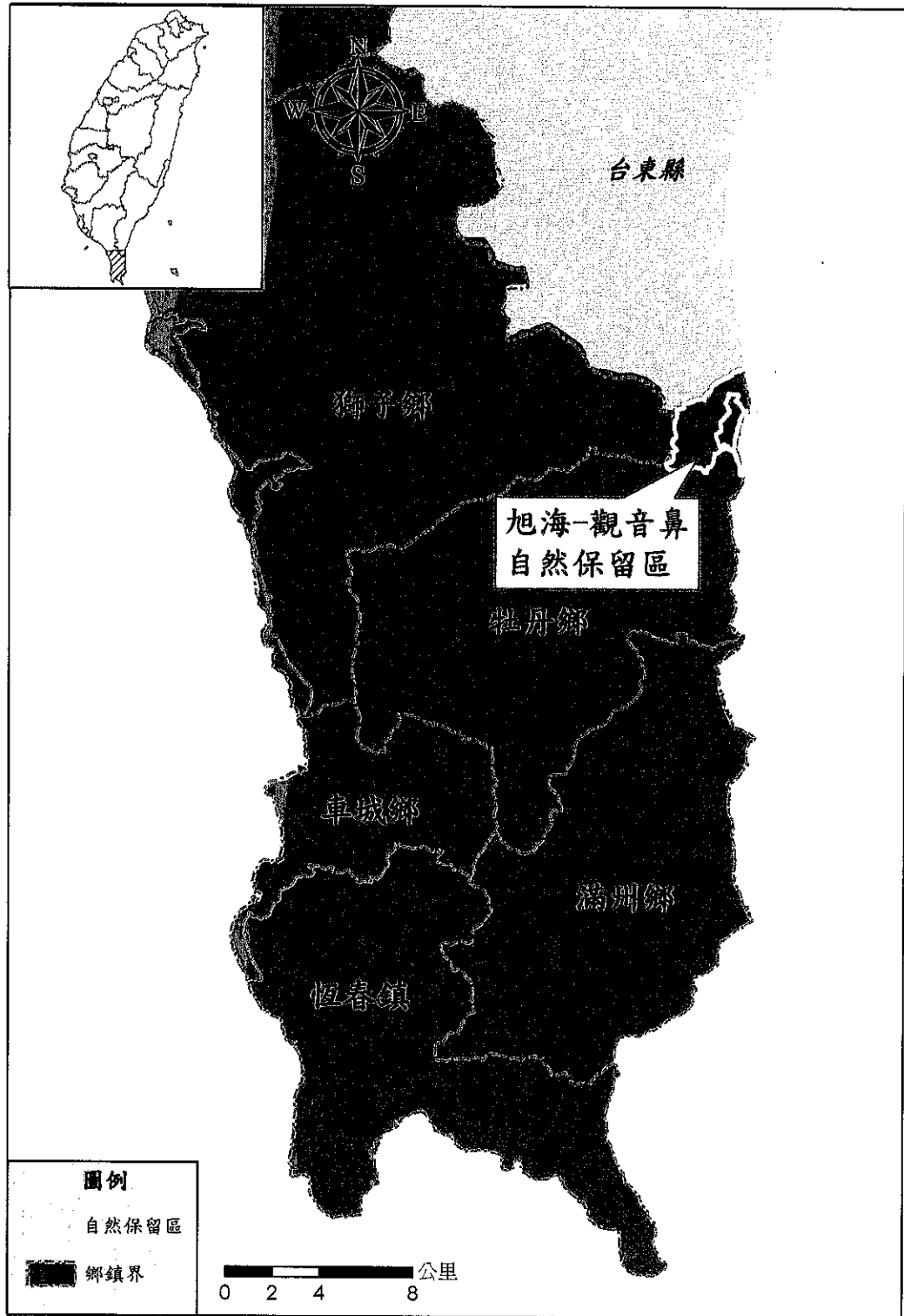
- 一、名稱：「旭海—觀音鼻自然保留區」。
- 二、位置：全境位於屏東縣牡丹鄉境內，塔坑溪海岸地區（詳如公告表及附圖）。
- 三、範圍：841.30 公頃（詳如公告表及附圖）。
- 四、指定理由及其法令依據：
 - (一)指定理由：1. 具有代表性生態體系。2. 具有獨特地形、地質意義。3. 具有基因保存永久觀察、教育研究價值之區域。
 - (二)法令依據：「文化資產保存法」第 79 條規定辦理。
- 五、指定日期及文號：中華民國 101 年 1 月 20 日屏府農林字第 1010024994 號。

縣長 曹 啓 鴻




自然地景指定公告表

名稱	旭海-觀音鼻自然保留區			
位置	相對位置：全境位於屏東縣牡丹鄉境內，塔瓦溪以南；旭海村以北的海岸地區。			
		面積(公頃)	經度	緯度
	自然保留區	841.30	120°52'58.3"	22°13'31.8"
	如附圖 1。			
範圍	<p>評估旭海-觀音鼻地區重要自然環境資源之分布、土地取得之時效性，現階段將本區的非原住民保留地中的公有地作為劃設範圍，並包含水深 5 米以上的海域，自然保留區的面積為 841.30 公頃，主要保育對象為自然海岸帶。詳見附圖 2。</p> <p>自然保留區劃設範圍土地地籍清冊，詳附件一。</p>			
指定理由及其 法令依據	<p>指定理由：</p> <ol style="list-style-type: none"> 1. 具有代表性生態體系。 2. 具有獨特地形、地質意義。 3. 具有基因保存永久觀察、教育研究價值之區域。 <p>法令依據： 「文化資產保存法」第 79 條暨「自然地景指定及廢止辦法」第 2 條、第 3 條規定辦理。</p>			
管制事項	<ol style="list-style-type: none"> 1. 一般管制事項： <ol style="list-style-type: none"> (1) 自然保留區禁止改變或破壞其原有自然狀態。 (2) 為維護自然保留區之原有自然狀態，非經主管機關許可，不得任意進入其區域範圍。 2. 特別管制事項： <ol style="list-style-type: none"> (1) 學術研究教育目的，需向主管機關提出申請，經核准後始得進入。 (2) 為環境教育目的申請自然保留區者，需事先向主管機關提出申請，並在保留區內規劃動線上行走。 (3) 與保留區經營管理相關之既有設施、步道及其它公共設施，得以修繕、維護。 3. 總量管制： 依據本府「旭海-觀音鼻自然保留區」遊客總量管制辦法規定辦理。 			



附圖一 旭海-觀音鼻自然保留區位置

旭海-觀音鼻自然保留區 公告範圍圖



附圖二 旭海-觀音鼻自然保留區劃設範圍

附件一 自然保留區劃設範圍土地地籍清冊

編號	地號	地段	所有權人	管理者	使用分區	使用地	公告現值(元)	公告地價(元)
1	10000	沙里央段	中華民國	林務局	-	-	100	15
2	20000	沙里央段	中華民國	林務局	-	-	100	15
3	30000	沙里央段	中華民國	林務局	-	-	100	15
4	40000	沙里央段	中華民國	林務局	-	-	100	15
5	50000	沙里央段	中華民國	林務局	-	-	100	15
6	60000	沙里央段	中華民國	林務局	-	-	100	15
7	70000	沙里央段	中華民國	林務局	-	-	100	15
8	120000	沙里央段	中華民國	林務局	-	-	100	15
9	130000	沙里央段	中華民國	林務局	-	-	100	15
10	150000	沙里央段	中華民國	林務局	-	-	100	15
11	160000	沙里央段	中華民國	林務局	-	-	100	15
12	170000	沙里央段	中華民國	林務局	-	-	100	15
13	180000	沙里央段	中華民國	林務局	-	-	100	15
14	190000	沙里央段	中華民國	林務局	-	-	100	15
15	200000	沙里央段	中華民國	林務局	-	-	100	15
16	210000	沙里央段	中華民國	林務局	-	-	100	15
17	240000	沙里央段	中華民國	林務局	-	-	100	15
18	99990000	沙里央段	中華民國	林務局	-	-	100	15
19	2780000	牡丹灣段	中華民國	未登錄	-	-	100	20
20	3170001	牡丹灣段	中華民國	屏東縣政府	AF 山坡地保育區	ES 林業用地	100	20
21	3300000	牡丹灣段	中華民國	國有財產局	AF 山坡地保育區	EE 農牧用地	100	20
22	4190000	牡丹灣段	中華民國	國有財產局	AF 山坡地保育區	EE 農牧用地	100	20
23	4190006	牡丹灣段	中華民國	公路局	AF 山坡地保育區	EG 交通用地	100	20
24	4200000	牡丹灣段	中華民國	國有財產局	AF 山坡地保育區	EE 農牧用地	100	20
25	4200001	牡丹灣段	中華民國	公路局	AF 山坡地保育區	EG 交通用地	100	20
26	4200002	牡丹灣段	中華民國	國有財產局	AF 山坡地保育區	EE 農牧用地	100	20
27	4210000	牡丹灣段	中華民國	國有財產局	AF 山坡地保育區	EE 農牧用地	100	20
28	4220000	牡丹灣段	中華民國	國有財產局	AF 山坡地保育區	EE 農牧用地	100	20
29	4230000	牡丹灣段	中華民國	國有財產局	AF 山坡地保育區	EE 農牧用地	100	20
30	4240000	牡丹灣段	中華民國	國有財產局	AF 山坡地保育區	EE 農牧用地	100	20
31	4250000	牡丹灣段	中華民國	國有財產局	AF 山坡地保育區	EE 農牧用地	100	20
32	4270000	牡丹灣段	中華民國	林務局	AF 山坡地保育區	ES 林業用地	100	20
33	4280000	牡丹灣段	中華民國	林務局	AF 山坡地保育區	ES 林業用地	100	20
34	4310094	牡丹灣段	中華民國	公路局	AF 山坡地保育區	EG 交通用地	100	20

35	4330000	牡丹灣段	中華民國	國有財產局	AF 山坡地保育區	EE 農牧用地	100	20
36	4340002	牡丹灣段	中華民國	公路局	AF 山坡地保育區	EG 交通用地	100	20
37	7580000	牡丹灣段	中華民國	國有財產局	-	-	100	20
38	7590000	牡丹灣段	中華民國	國有財產局	-	-	100	20
39	7600000	牡丹灣段	中華民國	國有財產局	-	-	100	20
40	7610000	牡丹灣段	中華民國	公路局	AF 山坡地保育區	EM 國土保安用地	100	20
41	7610000	牡丹灣段	中華民國	公路局	AF 山坡地保育區	EM 國土保安用地	100	20
42	7620000	牡丹灣段	中華民國	國有財產局	AF 山坡地保育區	EM 國土保安用地	100	20
43	7620001	牡丹灣段	中華民國	公路局	AF 山坡地保育區	EG 交通用地	100	20
44	7630000	牡丹灣段	中華民國	國有財產局	AF 山坡地保育區	EM 國土保安用地	100	20
45	7640000	牡丹灣段	中華民國	國有財產局	AF 山坡地保育區	EZ 暫未編定	100	20
46	7640001	牡丹灣段	中華民國	公路局	AF 山坡地保育區	EG 交通用地	100	20
47	7650000	牡丹灣段	中華民國	屏東縣政府	AF 山坡地保育區	EH 水利用地	100	20
48	7650001	牡丹灣段	中華民國	公路局	AF 山坡地保育區	EG 交通用地	100	20
49	7660000	牡丹灣段	中華民國	國有財產局	AF 山坡地保育區	EZ 暫未編定	100	20
50	7660001	牡丹灣段	中華民國	公路局	AF 山坡地保育區	EG 交通用地	100	20
51	7670000	牡丹灣段	中華民國	國有財產局	AF 山坡地保育區	EM 國土保安用地	100	20
52	7670001	牡丹灣段	中華民國	公路局	AF 山坡地保育區	EG 交通用地	100	20
53	99780000	牡丹灣段	中華民國	國有財產局	-	-	100	20
54	99790000	牡丹灣段	中華民國	國有財產局	-	-	100	20
55	99820000	牡丹灣段	中華民國	國有財產局	-	-	100	20
56	99830000	牡丹灣段	中華民國	國有財產局	-	-	100	20
57	99870000	牡丹灣段	中華民國	國有財產局	-	-	100	20
58	99880000	牡丹灣段	中華民國	國有財產局	-	-	100	20
59	99930000	牡丹灣段	中華民國	國有財產局	-	-	100	20
60	99960000	牡丹灣段	中華民國	未登錄	-	-	100	20
61	10000000	依卡烏蘇灣段	中華民國	林務局	-	-	90	20
62	22220000	依卡烏蘇灣段	中華民國	林務局	-	-	90	20
63	33330000	依卡烏蘇灣段	中華民國	林務局	-	-	90	20
64	44440000	依卡烏蘇灣段	中華民國	林務局	-	-	90	20
65	55550000	依卡烏蘇灣段	中華民國	林務局	-	-	90	20
66	77770000	依卡烏蘇灣段	中華民國	林務局	-	-	90	20
67	88880000	依卡烏蘇灣段	中華民國	林務局	-	-	90	20