


副本

發文方式：電子交換（第三類（一般））

檔號：
保存年限：

行政院農業委員會 公告

發文日期：中華民國95年4月10日
發文字號：農林務字第0951700407號
附件：如公告事項



主旨：公告「雪霸自然保護區」、「十八羅漢山自然保護區」、「甲仙四德化石自然保護區」、「關山臺灣海象自然保護區」、「海岸山脈臺東蘇鐵自然保護區」、「大武臺灣油杉自然保護區」。

依據：自然保護區設置管理辦法第4條。

公告事項：如附表。

副本：行政院秘書處（含附件）、內政部營建署（含附件）、臺中縣政府（含附件）、新竹縣政府（含附件）、高雄縣政府（含附件）、臺東縣政府（含附件）、本會法規會（含附件）、本會林務局（含附件）



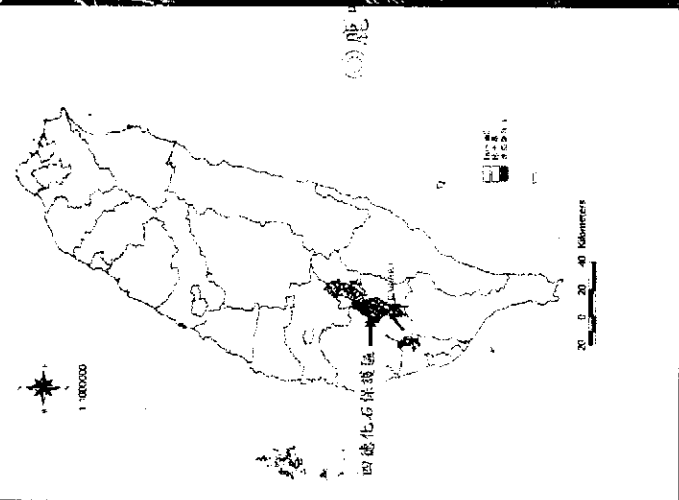
主任委員 蘇嘉全



自然保護區名稱	範圍	面積 (公頃)	中央主管機關	管理機關
雪霸自然保護區	新竹林區管理處、東勢林區管理處大安溪事業區第 53-54、56-64 林班及八仙山事業區第 76-84 林班。	20869.82	行政院農業委員會	行政院農業委員會林務局東勢林區管理處、行政院農業委員會林務局新竹林區管理處
十八羅漢山自然保護區	屏東林區管理處旗山事業區第 55 林班之一部份，西與旗山事業區第 49、50 林班為界，南至新威村，北與六龜鄉義寶村、文武村為鄰。	193.01	行政院農業委員會	行政院農業委員會林務局屏東林區管理處
甲仙四德化石自然保護區	屏東林區管理處旗山事業區第 4 林班之一部份，高雄縣甲仙鄉，從北方和安村四德巷沿溪至大田村公館巷一帶，西至鹿鳴山（六義山）山腰地區。	11.232	行政院農業委員會	行政院農業委員會林務局屏東林區管理處

關山臺灣海岸自然保護區	臺東林區管理處關山事業區第4、5、12、25、26林班之一部份，北側以關山事業區第4、5、12、25、26林班嶺線為界，南側以新武橋、西側以大崙溪、東側以新武呂溪為界。	54.33	行政院農業委員會	行政院農業委員會林務局臺東林區管理處
海岸山脈臺東蘇鐵自然保護區	臺東林區管理處成功事業區第31、32林班之一部份。	38	行政院農業委員會	行政院農業委員會林務局臺東林區管理處
大武臺灣油杉自然保護區	臺東林區管理處大武事業區第41林班之一部份，中央山脈南端茶茶牙賴山東北坡上，北脊向西沿大武溪支流連接茶茶頓山，南脊面對加芝來山。	5.04	行政院農業委員會	行政院農業委員會林務局臺東林區管理處

*檢附範圍圖乙份（相關比例尺範圍圖置於各管理機關供查閱）。



圖例	
<ul style="list-style-type: none"> 小樹 (3 公尺以下) 中樹 大樹 草 竹林 芒草 小樹 (3 公尺以下) 中樹 大樹 草 竹林 芒草 小樹 (3 公尺以下) 中樹 大樹 草 竹林 芒草 	<ul style="list-style-type: none"> 樹林 竹林 草 小樹 (3 公尺以下) 中樹 大樹 草 竹林 芒草 小樹 (3 公尺以下) 中樹 大樹 草 竹林 芒草