

From:

主辦單位: 行政院農委會林務局
承辦單位: 國立台灣師範大學地理學系
國立台灣大學地理環境資源學系

台灣國家地質公園網絡
<http://140.112.64.54/TGN/doc/termofuse.php>



島嶼簡介

望安島

原名八罩嶼，是群島最古老的玄武岩。天台山上，傳說中分處望安島與花嶼的仙人腳巨石在此心心相印。乾淨的沙灘，吸引瀕臨絕種的綠蠵龜上岸產卵，那是這批嬌客對望安這塊天堂的認可。

七美嶼

又稱大嶼。著名景點雙心石滬、小臺灣、龍埕、七美人塚等，是南海上的一顆明珠。歷史悠久的石器文化與豐富的海洋資源，創造七美的驕傲。在這裡，你可以生活在雞犬相聞、羊群野放閒蕩，這世獨立的自然美景當中，恍如世外桃源。「慢活」，是七美最亮的符號。

東嶼坪嶼、西嶼坪嶼

東嶼坪嶼、西嶼坪嶼是望安和七美航路之間兩座對望的小島。漁村早年的繁華不再，只因社會和產業變遷；如今常住人口僅十餘人。似乎被人遺忘的兩座島嶼，保留著純樸寧靜，湛藍的海水延伸出同樣碧藍的天空，咕啞石牆矗立在廣闊的天空下，映襯著海面下閃閃發光的珊瑚礁群。



雙心石滬

Penghu

愛，在七美。
愛，等待良人歸來女子的癡情；
愛，女子不願受辱而投井的堅貞；
愛，遠眺的石獅與在海裡翻騰的蛟龍；
愛，先人捕魚的智慧及對海洋的熱愛；
愛，地景的壯闊從沙灘到玄武岩；
愛，天空的幻化從日出到日落；

花嶼

花嶼，因「花草青蔥，美不勝收」得名，是澎湖最西的小島，也是澎湖群島中最古老的島嶼。是大陸型的火山島，主體由安山岩質的火成岩所組成。在兩岸關係緊張的年代，位於台灣海峽中線的花嶼曾為軍事要地，因此被封鎖五十個年頭。

貓嶼

貓嶼被核定為「澎湖縣貓嶼海鳥保護區」，原本的軍用靶場，現已規劃為候鳥保護區。因這裡鳥類數量眾多，當群鳥飛起時，宛如棉絮紛飛，因此貓嶼還被稱為「棉花嶼」。

東吉嶼

位在台澎海道上，是早期中國漁民出入台灣的門戶，也是自古台澎貿易的轉運站。島上仍存有許多海上交流的遺跡，但是繁華不再。雖然目前實際居住人口僅有二十人，地方故事卻還流傳著；在藍天下耀眼的黑白紋燈塔，依然挺著腰桿守護澎湖。

西吉嶼

西吉嶼，第一座有計畫遷村的島。1978年後，島上已無人居住，但島上無數的水井、荒廢的校舍，記錄曾經的繁華。而島上豐富的地景，例如俗稱「灶籠」的透天海蝕洞、壯麗的海蝕溝與玄武岩壁等，都值得嚮往魯賓遜荒島生活的你，來漂流。

兩隻小斑貓，開心捉魚去，
神仙好生氣，關到籠裡去，
貓咪往外看，鳥兒隨風去，
貓咪往外看，鳥兒在打趣，
自古多流傳，百姓有興趣，
景美生態豐，來到貓嶼去。



七美愛情果

為何要推動地質公園?

地質地形科學與保育

為何玄武岩是柱狀體？為何有些玄武岩無法看出柱狀體？為何玄武岩吸引目光？這些人類眼中古老的岩石，實際上卻是較新的地球產物，他們存在地表與海中，型態千奇百怪。仔細觀察，用心理解，你可以認識大自然鬼斧神工下，姿態萬千的岩石。不同環境造成的岩石各有特性，也是人類生存的物質基礎與文化遺產！以科學觀點切入、保育的心態著手，澎湖這塊地景襲產瑰寶，值得你我攜手保護。

澎湖海洋地質公園

澎湖整體是個海洋地質公園，群島到處有經典的地景。在台灣國家地景保育政策下，澎湖縣共規劃十個核心的地質公園，有南海的望安、七美、花嶼、東吉嶼和東嶼坪嶼地質公園；本島與北海則有小門嶼、桶盤嶼、奎壁山-赤嶼、員貝嶼和吉貝嶼地質公園。

環境教育的實踐

澎湖群島是一個充滿環境教育機會、適合結合地質科學和地方社會文化、創造永續社會的海洋地質公園。在永續概念的蓬勃發展下，國人越來越重視自然地景的認識及保育。澎湖海洋地質公園的環境教育，需由澎湖地方紮根、從孩子的教育著手、以社區在地的力量共同推動，進而整合地景保育、環境教育、社區參與和地方經濟的核心價值之永續社會。



社區參與的意義


日曬雨淋，賦予冰冷的岩石溫度變化，也雕琢它的外型。但若沒有人們對它產生想像及命名，其獨特之處也將被漠視。自然的形體加上人文的思維與利用，人們為自然創造新的生命與意義。社區參與是地質公園永續成功的重要途徑，社區人們以在地的意義認識環境，透過環境教育，進行自主的保育地景，產生在地的物質經濟基礎，故能維持地方社會的文化生命力於不墜。

地質旅遊與地方經濟

推動地質公園，整合地質環境與在地社會文化的精華，能促成地質旅遊的景觀亮點，是完整推動地質公園的基礎。孤芳自賞的地質地形景觀環境，缺少眾樂樂的氣氛，無法受重視；經由社區公眾的適性經營管理，地方的自然地景之美可成為特色，結合在地文化景觀資源與地方產業，促成地質旅遊，活絡社會文化與經濟，引領社區走上宜居的永續發展道路，是地質公園推動的終極目標。

地質公園的推動

推動地質公園除了培訓地景保育和解說人員、促進社區參與、解說教材，也需要將分散各點的特殊地景，規劃成核心區與緩衝區之空間區隔，以利適當的管理經營和解說，讓保育有整體性、教育有完整性、社會有永續性。積極參與國家地質公園網絡的經驗分享，投入全球地質公園網絡的學習，俾與聯合國教科文組織(UNESCO)的地質公園網絡結合，以達成目的~生活豐富、舒適宜居的澎湖。



玄武岩



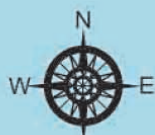
澎湖南海海洋地質公園

Penghu Marine Geopark ~
the southern islets



七美嶼鯉灣

南海~島嶼地圖



望安



圖例

▬ 34	鄉道
	機場
	港口
	景點
	綠蠵龜產卵棲地保護區

七美



西嶼坪嶼、東嶼坪嶼



西吉嶼、東吉嶼



望安 天台山

最古老的玄武岩上，有地下湧出的通道，彷彿海蝕平台上的傷疤，蜿蜒、交錯、烘烤，最後終止於複雜的板狀節理；海岸邊碎裂的暗紅花朵，是天台山古老而破碎的痕跡。



望安 鴛鴦窟

藏匿於馬鞍山後的河谷，鴛鴦已飛，水已涸，人文歷史的痕跡隨風消散，留下的是潮間帶的永生。



望安 綠蠵龜觀光保育中心



望安 花宅聚落

位於天台山南方三百多年的閩南式聚落，傳統民宅錯落，以咕佬石、玄武岩和紅磚堆砌了最樸實的味道。漫步於古厝間，從窗櫺窺視一家人圍爐的古老記憶，輕觸牆面咕佬石，感受先民親手堆砌而成的溫度，花宅聚落，引人思古幽情。



望安 漁灶

漁灶是先民克服氣候的智慧，將鮮魚製成魚脯，方便貯藏。漁業全盛時期，許多家戶擁有規模不一的漁灶，隨著漁業沒落，漁灶也多傾倒毀壞。日落時，尋得一處漁灶殘垣，細聽著沉沒的夕陽，訴說澎湖繁榮的曾經。



望安島美麗、乾淨的沙灘吸引嬌客綠蠵龜前來，無聲的宣告環境的驕傲。以海龜為外型，彰顯著當地人與自然共生的決心。

望安 貓嶼



大貓嶼及小貓嶼退潮時僅隔十公尺，全島被海岸環繞，因攀登困難人跡罕至，加上豐富的魚場，因此鳥類眾多，大貓嶼為火石碎屑岩所組成，在海水的差異侵蝕下，造成許多大大小小的壺穴，其海蝕洞與海蝕拱門也十分壯觀。

望安 花嶼



島上有一百四十四種鳥類及三十七種蝶類，更有珍稀的玉帶紫斑蝶。而島上被稱為花嶼之光的花嶼燈塔，坐落於最西邊，因此可以看到最晚的日落。

七美 雙心石滬




先民為生活而建的石滬，在潮起潮落間，默默馴服了海水的湧與退。捕獲漁鮮，是它恆久的使命，為每個家庭默默服務。我是無心插柳的文化藝術，也是浪漫派的海崖。

七美 小臺灣



大自然的鬼斧神工，將我們的母親不偏不倚的安置在七美嶼旁。誰說岩石無聲無息不能言語？她正默默的告訴我們，她的故事。

望安 西嶼坪嶼



炙熱的岩漿在這裡接受不斷冷卻的考驗，原本年輕的身體彎曲了，健壯的身體也破碎了。百萬年之後，它純粹的靈魂終於離開黑暗的地底，以最簡單的模样與世人相見。

七美 大獅風景區



靜坐在海裡的石獅，眺著遠方，沉穩的背影訴說著孤寂，默默守護著那位等待良人回家的女子，我的愛人呀！你的癡情讓我如何能不繼續望著你呢？

七美 龍埕



充滿遐想的島嶼之裙。居高臨下，一條潑龍一覽無遺，調皮的撥弄明珠，惹得一陣波濤裂岸。在這裡，窺伺大自然無限的奧秘。

望安 東嶼坪嶼




層層的堆疊，疊出了獨特的地景，也疊出了歷史變遷。錯綜的線條是與河流相互作用的結果；多變的角度，是河流作用的遺跡。

七美 鮟鱇灣



海與天的藍色變奏曲，在潔白的沙灘上進行著，徐風更顯它的輕快！你還在等什麼呢？一起加入這場夏日的音樂會吧！

望安 西吉嶼柴埕埕



退潮時才向釣客展開的天堂路，吸引一波波期待豐收的人們；燕鷗為黑石塊染上一層白霜，有如雲山矗立。

望安 西吉嶼透天海蝕洞



失去支撐而崩落的岩石洞，給予浪花出頭的機會，冬浪自灶口噴出，宣誓著岩石的挫敗。

七美 望夫石



靜靜的躺在海邊，忍受冷冽的強風、無情的暴雨，只為了等候那永不歸來的另一半。化為大地的一部分，這樣你回來，就不怕找不到我了。

望安 東吉之眼



黑石之眼，懸於玄武峭壁，守護純樸的東吉人。

望安 東吉嶼燈塔



矗立在島嶼北方的至高點，指引著與暗流險潮搏鬥的船隻，海相千變萬化，不變的是他強力四射的光芒，為海上孤苦的遊子點亮心中的慰藉。