


檔 號：
保存年限：

新北市政府 公告

發文日期：中華民國110年1月11日
發文字號：新北府農林字第1100000117號
附件：土地權屬清冊及劃設範圍圖



主旨：公告設立本市地方級自然地景「野柳地質公園」。
依據：文化資產保存法第81條、自然地景與自然紀念物指定及廢止
審查辦法第4條。

公告事項：

一、公告面積及範圍：

(一)指定範圍：本市萬里區海洋段55筆地號土地，詳如附件土地權屬清冊及劃設範圍圖，總面積約23.84公頃。

(二)核心區：

- 1、女王頭：面積約43平方公尺。
- 2、俏皮公主：面積約12平方公尺。
- 3、薑石：面積約763平方公尺。
- 4、燭台石、鯉魚石：面積約262平方公尺。
- 5、仙女鞋、地球石、花生石：面積約290平方公尺。
- 6、二十四孝山、蜂窩岩、風化窗：面積約21,957平方公尺。
- 7、豆腐岩：面積約5,549平方公尺。
- 8、野柳岬豆腐岩：面積約12,773平方公尺。

(三)緩衝區：指定範圍內核心區以外所有部分。

二、對本公告內容有修正意見者，請於公告日起30日內向本府以

書面陳述意見。

(一)承辦單位：本府農業局。

(二)地址：新北市板橋區中山路一段161號22樓。

(三)電話：(02) 29603456分機3110。

三、「野柳地質公園」自然地景價值評估報告書自公告日起於本府農業局網站公開展示30日。

市長 侯友宜



指定範圍：

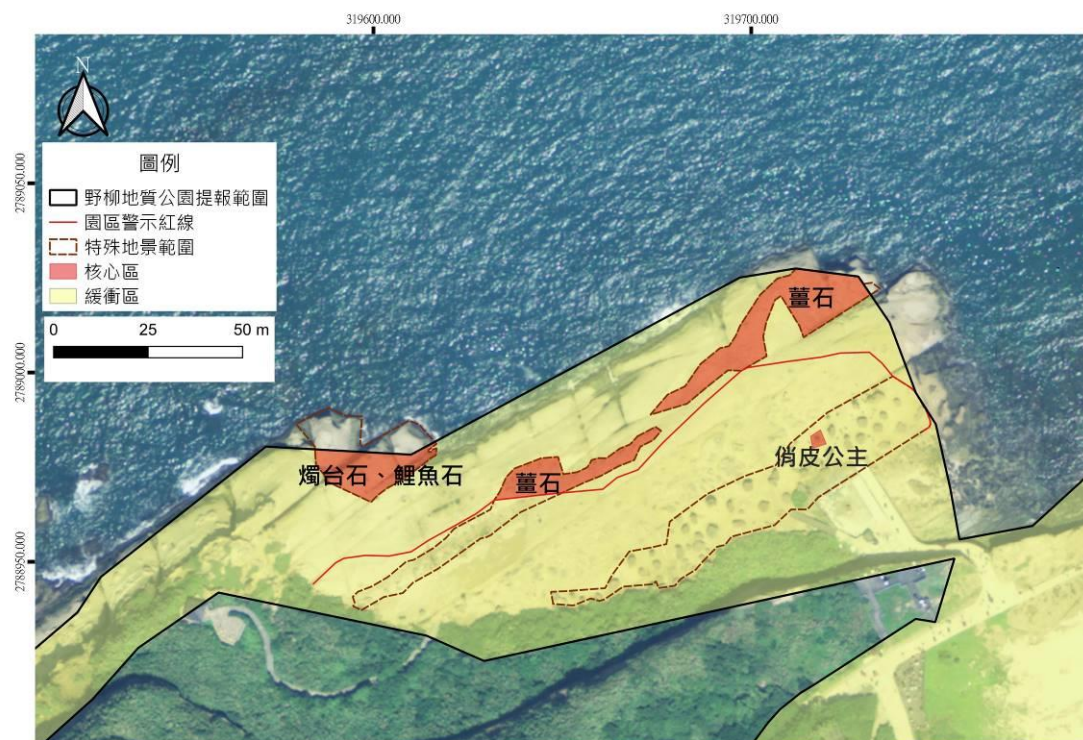
地段	地號	所有權人	管理單位	面積 (平方公尺)
新北市 萬里區 海洋段	2、2-1、2-2、2-6、2-7、4、5、9、9-1、9-2、9-3、9-4、10、10-1、10-2、10-3、27、27-1、27-2、31、31-2、31-3、31-4、31-5、31-6、33、33-1、33-2、33-3、33-4、33-5、41 等 32 筆	中華民國	交通部觀光局北海岸及觀音山國家風景區管理處	234,326.8
新北市 萬里區 海洋段	6、7、7-1、8、8-1、11、11-1、11-2、11-3、12、12-1、12-2、12-3、13-1、13-2、28、30、30-1、32、32-1、34、34-1、34-2 等 23 筆	新北市	交通部觀光局北海岸及觀音山國家風景區管理處	4,072.52
合計	55 筆	-	-	238,399.32

核心區範圍：

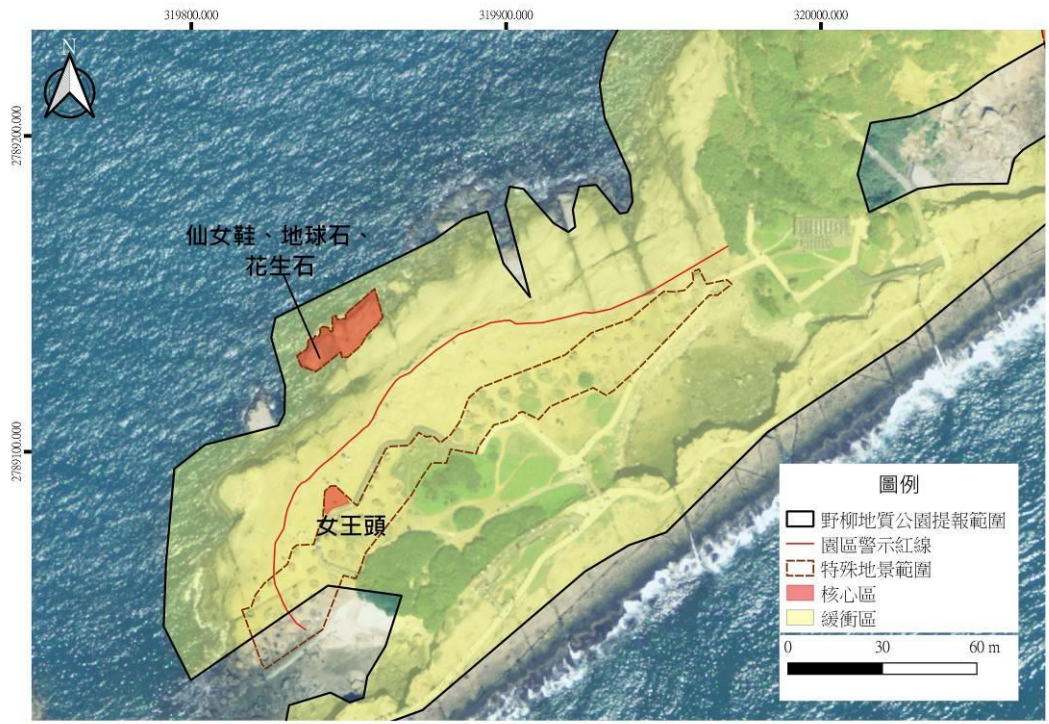
特殊地景範圍	核心地景	面積 (平方公尺)	所在地號
蕈狀岩	女王頭	43	海洋段 2-7 號
蕈狀岩	俏皮公主	12	海洋段 2-7 號
薑石	薑石	763	海洋段 2-7 號
奇形岩	燭台石、鯉魚石	262	海洋段 2-7 號
奇形岩	仙女鞋、地球石、花生石	290	海洋段 2-7 號
蕈狀岩	二十四孝山、蜂窩岩、風化窗	21,957	海洋段 2 號、2-1 號
豆腐岩	豆腐岩	5,549	海洋段 2-1 號
豆腐岩	野柳岬豆腐岩	12,773	海洋段 2 號



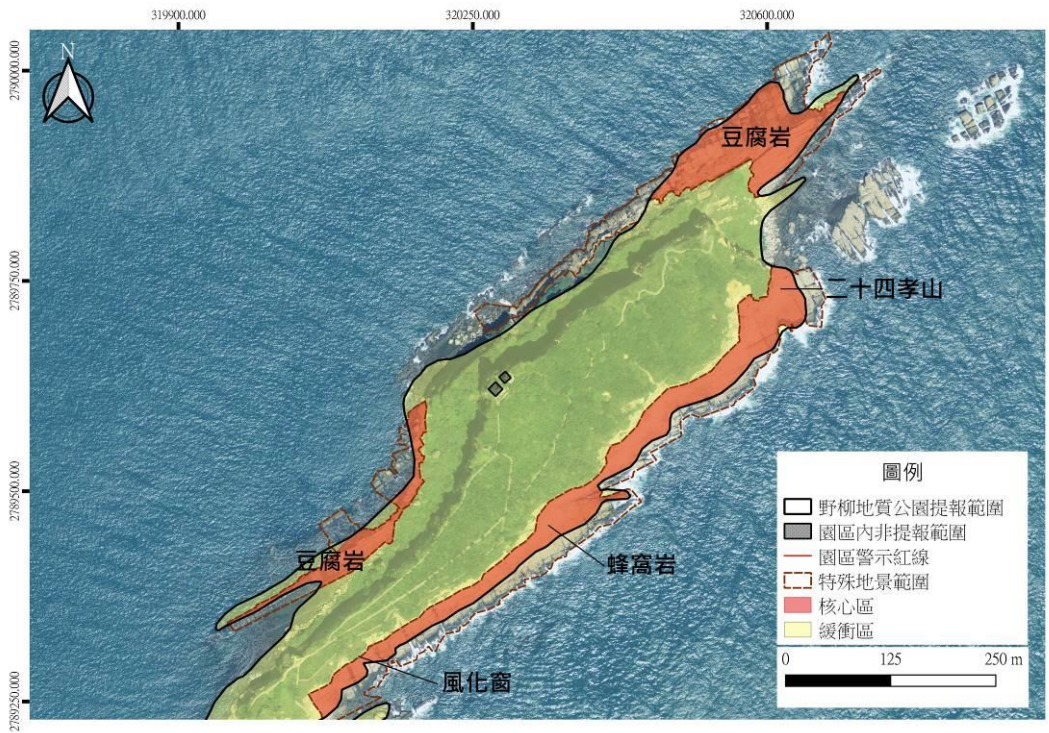
野柳地質公園全區特殊地景範圍暨核心區



野柳地質公園第一區特殊地景範圍暨核心區



野柳地質公園第二區特殊地景範圍暨核心區



野柳地質公園第三區特殊地景範圍暨核心區