

檔 號：

保存年限：

臺東縣政府 公告

發文日期：中華民國111年11月2日

發文字號：府農林字第1110237521B號

附件：



主旨：修正「台東縣海端鄉新武呂溪魚類保護區」，名稱並修正為「臺東縣海端鄉新武呂溪魚類保護區」，並自即日生效。

依據：行政程序法第一百五十一條第二項準用第一百五十四條第一項。

公告事項：修正「台東縣海端鄉新武呂溪魚類保護區」，名稱並修正為「臺東縣海端鄉新武呂溪魚類保護區」。

縣長饒慶鈴

台東縣海端鄉新武呂溪魚類保護區

修正案總說明

臺東縣政府於八十七年十二月四日公告台東縣海端鄉卑南溪上游新武呂溪初來橋起，至支流大崙溪的拉庫拉庫溫泉，另一支流霧鹿溪的利稻橋，以及另一支流武拉庫散溪五.五公里處為魚類保護區。

行政院農業委員會一百十一年六月十四日預告修正「台東縣海端鄉新武呂溪野生動物重要棲息環境」，原公告面積為二九二公頃，因早期範圍圖面邊界較不精確且測繪量測誤差較大，為利經營管理，依據河道與地籍邊界重新繪製該重要棲息環境範圍圖，實際保護範圍無異動。經運用地理資訊系統核算保護面積，計為三三五.九二公頃，據以修正該重要棲地之公告面積。

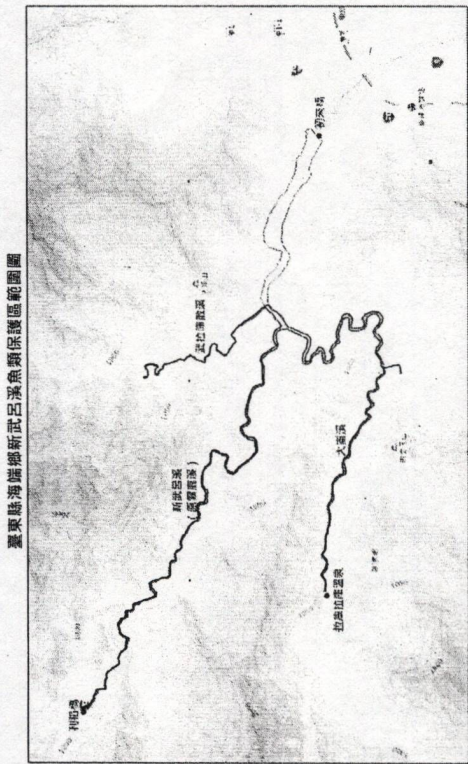
為配合中央主管機關修正「台東縣海端鄉新武呂溪野生動物重要棲息環境」，爰擬具「台東縣海端鄉新武呂溪魚類保護區」修正草案，名稱並修正為「臺東縣海端鄉新武呂溪魚類保護區」。

台東縣海端鄉新武呂溪魚類保護區 修正案對照表

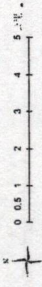
修正名稱	現行名稱	說明						
<p>台東縣海端鄉新武呂溪魚類保護區</p> <p>修正規定</p> <p>一、類別 溪流生態系。</p> <p>二、範圍 台東縣海端鄉卑南溪上游新武呂溪初來橋起，至支流大崙溪的拉庫拉庫溫泉，另一支流霧鹿溪的利稻橋，以及另一支流武拉庫散溪五.五公里處。以河道與地籍邊界為界線之臺東縣海端鄉四十二筆土地（詳五、地籍資料）。</p> <p>三、面積 三三五.九二公頃。</p>	<p>台東縣海端鄉新武呂溪魚類保護區</p> <p>現行規定</p> <table border="1" style="width: 100%; border-collapse: collapse;"> <thead> <tr> <th style="width: 30%;">名稱</th> <th style="width: 30%;">類別</th> <th style="width: 40%;">範圍</th> </tr> </thead> <tbody> <tr> <td>台東縣海端鄉新武呂溪魚類保護區</td> <td>溪流生態系</td> <td>台東縣海端鄉卑南溪上游新武呂溪初來橋起，至支流大崙溪的拉庫拉庫溫泉，另一支流霧鹿溪的利稻橋，以及另一支流武拉庫散溪五.五公里處</td> </tr> </tbody> </table> <p>一、名稱、類別、範圍、面積及主管機關如下表列。</p> <p>二、檢附範圍圖乙份。</p>	名稱	類別	範圍	台東縣海端鄉新武呂溪魚類保護區	溪流生態系	台東縣海端鄉卑南溪上游新武呂溪初來橋起，至支流大崙溪的拉庫拉庫溫泉，另一支流霧鹿溪的利稻橋，以及另一支流武拉庫散溪五.五公里處	<p>酌作文字修正，以符體例。</p> <p>說明</p> <p>一、本次修正並無調整範圍，補充說明界線判斷方式與所涉土地筆數，並增訂地籍資料，以臻明確。</p> <p>二、因早期範圍圖面量測誤差不精確且繪圖管理差異較大，為利經營管理，爰依據河道與地籍邊界重新繪製該保護區範圍，實際運用地理資訊系統核算保護面積，計為三三五.九二公頃。</p> <p>三、依野生動物保育法第十條規定，野生動物保護區之公告為地方主管機關位刪除。</p>
名稱	類別	範圍						
台東縣海端鄉新武呂溪魚類保護區	溪流生態系	台東縣海端鄉卑南溪上游新武呂溪初來橋起，至支流大崙溪的拉庫拉庫溫泉，另一支流霧鹿溪的利稻橋，以及另一支流武拉庫散溪五.五公里處						

修正名稱

四、範圍圖。



新港橋溪魚類資源保護區
 ■ 核心區內區 □ 緩衝區 □ 水域利用區
 *在圖中標註與實際位置有誤者以地圖為準

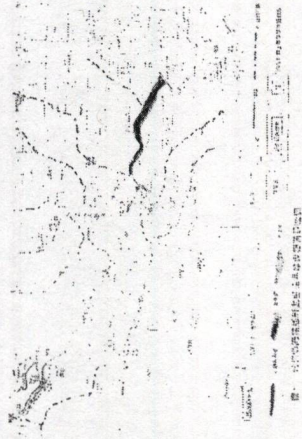


五、地籍資料 (如附表)。

現行名稱

面積(公頃)	主管機關
二九二	台東縣政府

說明



公告事項第五點附表

臺東縣海端鄉新武呂溪魚類保護區

附表一地籍資料

No	縣市	鄉鎮市區	地段	地號	所有權人	管理單位	範圍涉及
1	臺東縣	海端鄉	上拉都拿虎	00040000	中華民國	行政院農業委員會林務局	部分
2	臺東縣	海端鄉	利稻	90040005	未登錄地	-	全部
3	臺東縣	海端鄉	利稻	90040006	未登錄地	-	部分
4	臺東縣	海端鄉	利稻	90050001	未登錄地	-	部分
5	臺東縣	海端鄉	利稻	90110001	未登錄地	-	全部
6	臺東縣	海端鄉	利稻	90110003	未登錄地	-	部分
7	臺東縣	海端鄉	利稻	90160001	未登錄地	-	全部
8	臺東縣	海端鄉	利稻	90160003	未登錄地	-	全部
9	臺東縣	海端鄉	利稻	90170004	未登錄地	-	全部
10	臺東縣	海端鄉	利稻	90220003	未登錄地	-	部分
11	臺東縣	海端鄉	利稻	90340001	未登錄地	-	部分
12	臺東縣	海端鄉	呼少安	00140000	中華民國	行政院農業委員會林務局	部分
13	臺東縣	海端鄉	哈巴特	00090000	中華民國	行政院農業委員會林務局	部分
14	臺東縣	海端鄉	哈巴特	00260000	中華民國	行政院農業委員會林務局	部分(僅小範圍未屬保護區範圍)
15	臺東縣	海端鄉	拿都倫	00060000	中華民國	行政院農業委員會林務局	全部
16	臺東縣	海端鄉	拿都倫	00230000	中華民國	行政院農業委員會林務局	部分
17	臺東縣	海端鄉	海端	90310003	未登錄地(行水區)	無	部分
18	臺東縣	海端鄉	海端	90340006	未登錄地	-	部分
19	臺東縣	海端鄉	海端	90350001	未登錄地	-	部分(僅小範圍未屬保護區範圍)
20	臺東縣	海端鄉	海端	90350002	未登錄地	-	全部
21	臺東縣	海端鄉	海端	90350004	未登錄地	-	部分
22	臺東縣	海端鄉	海端	90370001	未登錄地	-	部分
23	臺東縣	海端鄉	馬鼓意善	00290000	中華民國	行政院農業委員會林務局	全部
24	臺東縣	海端鄉	霧鹿	90010002	未登錄地	-	部分
25	臺東縣	海端鄉	霧鹿	90020003	未登錄地	-	部分
26	臺東縣	海端鄉	霧鹿	90040001	未登錄地	-	部分
27	臺東縣	海端鄉	霧鹿	90050001	未登錄地	-	部分(僅小範圍未屬保護區範圍)
28	臺東縣	海端鄉	霧鹿	90050006	未登錄地	-	部分
29	臺東縣	海端鄉	霧鹿	90060005	未登錄地	-	部分
30	臺東縣	海端鄉	霧鹿	90080001	未登錄地	-	部分
31	臺東縣	海端鄉	霧鹿	90090001	未登錄地	-	全部
32	臺東縣	海端鄉	霧鹿	90120001	未登錄地	-	全部

No	縣市	鄉鎮市區	地段	地號	所有權人	管理單位	範圍涉及
33	臺東縣	海端鄉	霧鹿	90130003	未登錄地	-	全部
34	臺東縣	海端鄉	霧鹿	90170001	未登錄地	-	全部
35	臺東縣	海端鄉	霧鹿	90170002	未登錄地	-	部分
36	臺東縣	海端鄉	霧鹿	90180002	未登錄地	-	全部
37	臺東縣	海端鄉	霧鹿	90180005	未登錄地	-	部分
38	臺東縣	海端鄉	霧鹿	90220002	未登錄地	-	部分
39	臺東縣	海端鄉	霧鹿	90220003	未登錄地	-	全部
40	臺東縣	海端鄉	霧鹿	90230005	未登錄地	-	部分
41	臺東縣	海端鄉	霧鹿	90280002	未登錄地	-	部分
42	臺東縣	海端鄉	霧鹿	90290006	未登錄地	-	部分

修正說明：本次臺東縣海端鄉新武呂溪魚類保護區修正草案，增訂本表，補充說明所涉土地筆數